



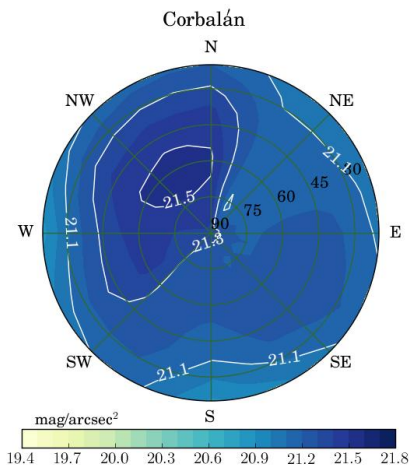
CORBALÁN (Teruel)



DESCRIPCIÓN

Es nuestro mejor campo de observación. Está muy cerca de Teruel, por una carretera con muy poco tráfico y, además, tras unos 800 metros de camino, quedamos ocultos totalmente de esa carretera que nos ha traído hasta aquí. Es alto y muy oscuro, con Teruel al sur y algo se nota pero sigue siendo muy aceptable. Es muy agradable, y recomendamos experimentarlo, el olor a tomillo y a otras aromáticas que se percibe siempre al salir del coche.

CORBALÁN
(TERUEL)



(ACTUEL)

MÁS INFORMACIÓN

La localidad más próxima es Corbalán, un pueblo de menos de 100 habitantes y solamente el típico bar del pueblo. Para alojamientos y restaurantes sólo hay que desplazarse al cercano Teruel, a unos 10 kilómetros o a otros pueblos como Orrios o Cedriilas, ya a 15 ó 20 kilómetros más lejos. Se pueden aparcar 10 ó 20 coches en las afueras del camino. Como regalo de este viaje, en este campo de observación, podréis ver y utilizar unas columnas, de hormigón armado y rematadas con plataformas metálicas niveladas y orientadas al norte, que la Agrupación Astronómica de Teruel "Actuel" construyó hace unos 10 años, con la ayuda y apoyo del Ayuntamiento de Corbalán. Visitar www.corbalan.es



CÓMO LLEGAR

Se accede desde Teruel por la carretera A-226, la carretera de Cedriilas que comienza en la salida "Teruel-Centro", de la autovía Mudéjar A-23. Al llegar al p.k.- 9'600 se sale por la izquierda, por una vieja curva abandonada, para salir otra vez por la izquierda ya por un camino fácil y pedregoso, donde siempre se gira el primer desvío a la izquierda.

CORBALÁN
(Teruel)

1272 m

40° 24' 14,72" N
01° 01' 04,79" O



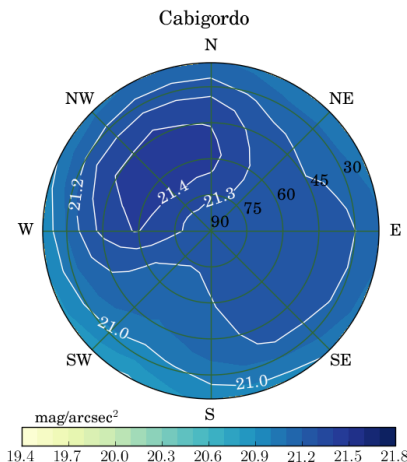
CABIGORDO (Teruel)



CABIGORDO
(TERUEL)

DESCRIPCIÓN

Es nuestro campo de observación más elevado. Está a unos 20 kilómetros de Teruel, por una carretera con muy poco tráfico y que apenas molesta tras unos 400 metros de camino. Es alto y muy oscuro, con Teruel al suroeste y algo se nota pero sigue siendo muy aceptable. Se pueden aparcar unos pocos coches en las afueras del camino, ya que es un terreno con un 20 % de pendiente pero muy accesible. Es muy frío incluso en verano.



(ACTUEL)

MÁS INFORMACIÓN

La localidad más próxima es Corbalán, un pueblo que casi llega a los 100 habitantes con solamente el típico bar del pueblo. Para alojamientos y restaurantes hay que desplazarse al cercano Teruel, a unos 20 kilómetros o a Cedriilas, sólo a unos 9 kilómetros.



CABIGORDO
(Teruel)

1612 m

40° 25' 28.85" N
00° 56' 31.83" O

CÓMO LLEGAR

Se accede desde Teruel por la carretera A-226, que comienza en Salida "Teruel-Centro", de la autovía Mudéjar A-23. En el p.k.18'100, en el mismo puerto de Cabigordo, salimos por la izquierda y vamos unos 400 metros de camino muy visible para llegar a terrenos con pendientes superiores al 20% pero accesibles a coches normales y algo escondidos de la carretera.



LAGUNA DE RUBIALES (Teruel)

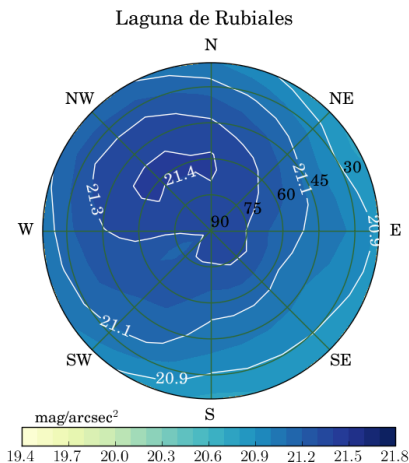


RUBIALES
(TERUEL)

DESCRIPCIÓN

Es nuestro campo de observación al noroeste de Teruel. Está a unos 22 kilómetros de Teruel, por una carretera con muy poco tráfico y que apenas molesta tras unos 300 metros de camino. Es muy cómodo y muy oscuro, con Teruel al sureste y algo se nota pero sigue siendo muy aceptable. Se pueden aparcar muchos coches ya que es un área de recreo en muchas ocasiones, si el clima lo permite, con amplio terreno llano y fácil.

La laguna de Rubiales se denomina Balsa del Pinar en medios oficiales.



(ACTUEL)

MÁS INFORMACIÓN

La localidad más próxima es Rubiales, un pueblo muy pequeño que apenas supera los 50 habitantes con solamente el típico bar del pueblo. Para alojamientos y restaurantes tenemos las casas rurales Econatur, a escasos 300 metros de Rubiales y 1'2 kilómetros del campo, y luego hay que desplazarse al cercano Teruel, a unos 22 kilómetros, o a otras localidades más lejanas como Tramacastiel, Royuela, El Vallecillo o incluso a Salvacañete, ya en la provincia de Cuenca.



CÓMO LLEGAR

Se accede desde Teruel por la carretera A-1513, o partiendo de la salida 117 de la autovía Mudéjar A-23. En el p.k.-13'900, pasado ya El Campillo, nos desviamos a la izquierda hacia Rubiales, por la carretera VF-TE-13. Al llegar al punto kilométrico 3'050, salimos otra vez a la izquierda para llegar al campo tras 300 metros de camino muy visible y muy llano, ya algo escondidos de la carretera.

RUBIALES
(Teruel)

1150m

40° 17' 12,91" N
01° 16' 05,55" O